

DEPARTEMENT du NORD
 Commune de FOURMIES
 (N° Insee: 59 249)

MODIFICATION N°3

Plan Local d'Urbanisme

Document n°4

PLAN DE ZONAGE







Planche N° 3/4
 Echelle 1/2000

CITES et PAYSAGES
 23, place des Arts
 59 600 MAUBEUGE
 Tél. 03 27 43 19 89 Fax 03 27 43 11 12

Modif.	Janvier 2018
Modif.	Avril 2016
Modif.	Mars 2007
D.	1999/03

PGN © Département du Nord, "Origine cadastrale. © Droits de l'Etat Réservés".

LEGENDE

-  Limite de secteur
-  Limite de zone
-  Domaine public ferroviaire
-  Espace boisé classé à protéger
-  Emplacement réservé avec N° de référence
-  Cheminement piéton

